



АДМИНИСТРАЦИЯ ГОРОДА ПЕРМИ
ДЕПАРТАМЕНТ ЗЕМЕЛЬНЫХ ОТНОШЕНИЙ

РЕШЕНИЕ

о размещении объектов № 21-01-45-317 от 18 ОКТ 2021

г. Пермь, ул. Сибирская, 15

Департамент земельных отношений администрации города Перми в соответствии с пунктом 3 статьи 39.36 Земельного кодекса Российской Федерации, Положением о порядке и условиях размещения объектов на землях или земельных участках, находящихся в государственной или муниципальной собственности, на территории Пермского края без предоставления земельных участков и установления сервитутов, публичного сервитута, утвержденным постановлением Правительства Пермского края от 22 июля 2015 г. № 478-п, заявлением от 13 октября 2021 г. № 21-01-06-15057

разрешает: ОАО «МРСК Урала» (ИНН 6671163413, ОГРН 1056604000970, место нахождения: 620026, Свердловская область, г. Екатеринбург, ул. Мамина-Сибиряка, д. 140)

размещение объекта: линии электропередачи классом напряжения до 35 кВ, а также связанные с ними трансформаторные подстанции, распределительные пункты и иное предназначенное для осуществления передачи электрической энергии оборудование, для размещения которых не требуется разрешения на строительство (КТП 6/04 кВ с трансформатором мощностью 630 кВА с учетом электроэнергии, ЛЭП 6 кВ, ВЛ 0,4 кВ с установкой щита распределительного с измерительным комплексом. Реконструкция КВЛ 6/10 кВ Кирпичный завод ПС 110/35/10 кВ Тракторная для электроснабжения объектов по адресу: Пермский край, г. Пермь, Свердловский район, урочище р. Грязная, с северной стороны лодочной базы «Луч», уч. 1 (4500051860))

способ размещения объекта: надземный, наземный

на землях: государственная собственность на которые не разграничена

на срок: бессрочно

местоположение: Пермский край, г. Пермь, Свердловский район, мкр. Новые Ляды.

Территория, согласно схеме, расположена в зонах с особыми условиями использования территорий: охранные зоны объектов электросетевого хозяйства, в прочих зонах ограничений: водоохранная зона, прибрежная защитная полоса, береговая полоса.

ОАО «МРСК Урала»:

1. Соблюдать при использовании земельного участка требования, установленные статьями 6, 65 Водного кодекса Российской Федерации.

2. Соблюдать Правила охраны электрических сетей, установленные постановлением Правительства Российской Федерации от 24 февраля 2009 г. № 160 «О порядке установления охранных зон объектов электросетевого

хозяйства и особых условий использования земельных участков, расположенных в границах таких зон».

3. В соответствии с пунктом 7(2) Положения о порядке и условиях размещения объектов на землях или земельных участках, находящихся в государственной или муниципальной собственности, на территории Пермского края без предоставления земельных участков и установления сервитутов, публичного сервитута, утвержденного постановлением Правительства Пермского края от 22 июля 2015 г. № 478-п, представить в департамент земельных отношений в течении 1 месяца с момента размещения объектов материалы контрольной геодезической съемки размещенных объектов на бумажном и электронном носителях на безвозмездной основе.

Приложение: схема предполагаемых к использованию земель или части земельного участка (на 3 л. в 1 экз.).

И.о. начальника отдела предоставления
земельных участков по работе
с юридическими лицами



Н.Н. Борцова

Схема предполагаемых к использованию земель или части земельного участка

Объект: «Строительство КТП 6/0,4 кВ с трансформатором мощностью 630 кВА с учетом электроэнергии, ЛЭП 6 кВ, ВЛ 0,4 кВ с установкой щита распределительного с измерительным комплексом. Реконструкция КВЛ 6/10 кВ Кирпичный завод ПС 110/35/10 кВ Тракторная для электроснабжения объектов по адресу: Пермский край, г. Пермь, Свердловский район, урочище р. Грязная, с северной стороны лодочной базы «Луч», уч. 1 (4500051860)».

Местоположение: Российская Федерация, Пермский край, г.о. Пермский, г. Пермь, мкр. Новые Ляды.

Площадь земель или части земельного участка 8739 кв.м.

Категория земель: Земли населенных пунктов

Вид разрешенного использования: -

:ЗУ1(1)			:ЗУ1(2)			31	522356,15	2253603,95
№ точек	X	Y	№ точек	X	Y	32	522392,04	2253729,85
1	522961,06	2253958,21	16	522833,96	2254143,66	33	522460,96	2253839,16
2	522863,05	2254100,50	17	522795,23	2254199,32	34	522603,74	2254010,39
3	522857,69	2254096,65	18	522786,12	2254213,57	35	522611,21	2254023,64
4	522878,43	2254067,45	19	522759,71	2254209,62	36	522628,25	2254039,62
5	522897,09	2254040,57	20	522454,49	2253843,89	37	522696,52	2254119,93
6	522923,66	2254000,11	21	522384,31	2253733,70	38	522750,20	2254185,40
7	522933,84	2253987,68	22	522351,19	2253615,53	39	522772,93	2254209,35
8	522951,94	2253960,74	23	522349,31	2253609,20	40	522781,83	2254207,01
9	522934,39	2253947,08	24	522301,54	2253580,97	41	522797,36	2254184,69
10	522923,80	2253939,13	25	522288,12	2253577,35	42	522798,47	2254182,66
11	522894,17	2253919,69	26	522292,46	2253571,24	43	522817,37	2254155,93
12	522891,11	2253917,86	27	522292,66	2253573,12	44	522826,48	2254142,44
13	522894,21	2253913,44	28	522298,64	2253574,32	45	522828,33	2254139,72
14	522916,92	2253928,74	29	522301,90	2253574,20			
15	522932,34	2253937,37	30	522304,55	2253573,45			

Заявитель:



(для юридических лиц
и индивидуальных предпринимателей)

(подпись, расшифровка подписи)

Верно

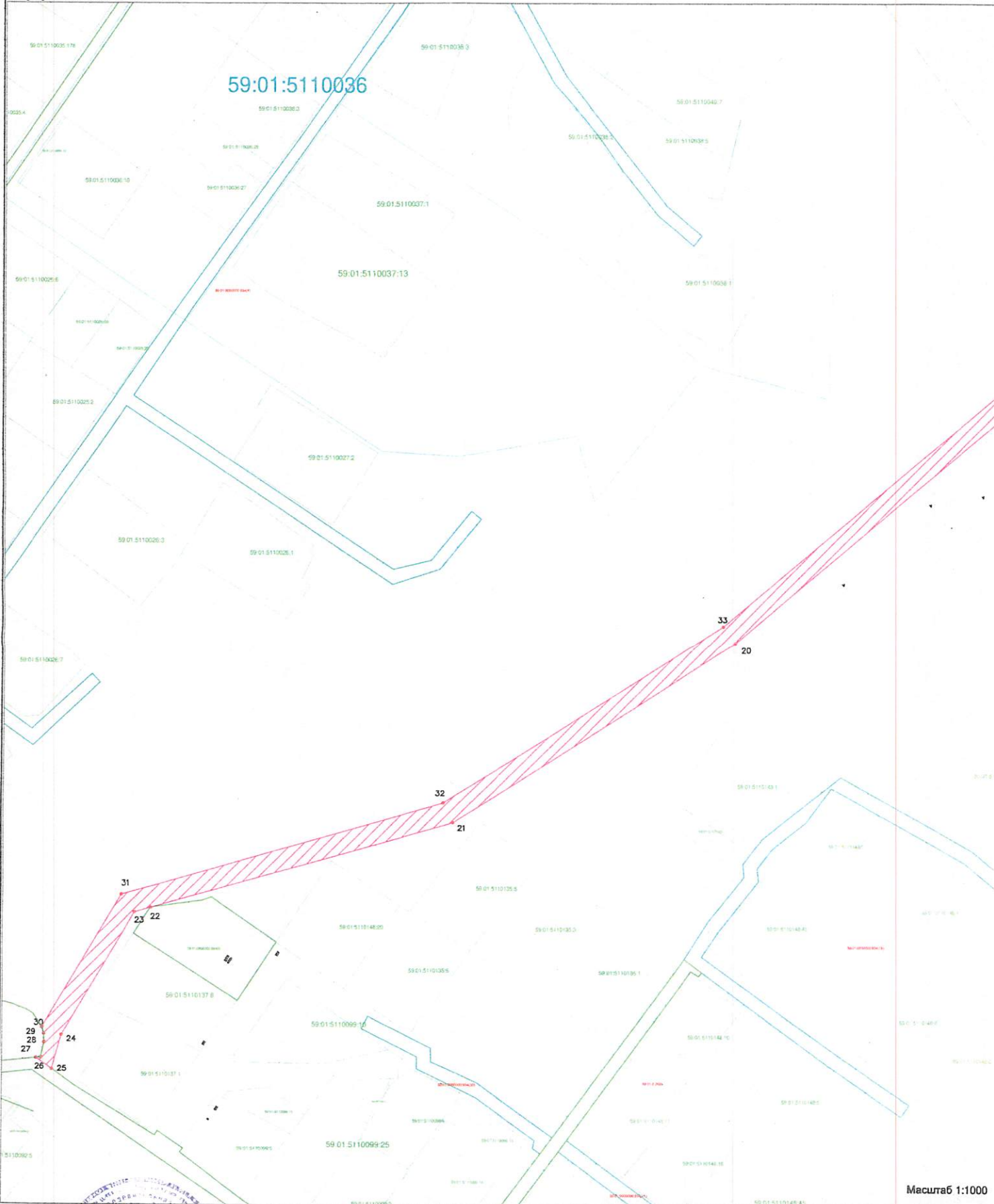
Объект: «Строительство КЛ 110/6,4 кВ с трансформатором мощностью 630 кВА с учетом электроэнергии, ЛЭП 6 кВ, ВЛ 0,4 кВ с установкой щита распределительного с измерительным комплексом. Реконструкция КВЛ 6/10 кВ Кирпичный завод ПС 110/35/10 кВ Трактовая для электроснабжения объектов по адресу: Пермский край, г. Пермь, Свердловский район, урочище р. Грязная, с северной стороны лодочной базы «Луч», уч. 1 (4500051860)».

Местоположение: Российская Федерация, Пермский край, г.о. Пермский, г. Пермь, мкр. Новые Ляды.


Площадь земель или части земельного участка 8739 кв.м.

Категория земель: Земли населенных пунктов

Вид разрешенного использования: -



Масштаб 1:1000

Заявитель: 
 (подпись, расшифровка подписи)
 Верно
 МП
 (для юридических лиц и индивидуальных предпринимателей)
 05.05.2025




Условные обозначения:	
:ЗУ1	- условный номер земельного участка
	- вновь образованная часть границы, сведения о которой достаточны для определения ее местоположения
	- существующая часть границы, имеющиеся в ГКН сведения о которой достаточны для определения ее местоположения
:65	- номер земельного участка в кадастровом квартале
59:01:5110062	- номер кадастрового квартала
	- граница кадастрового квартала

Схема предполагаемых к использованию земель или части земельного участка

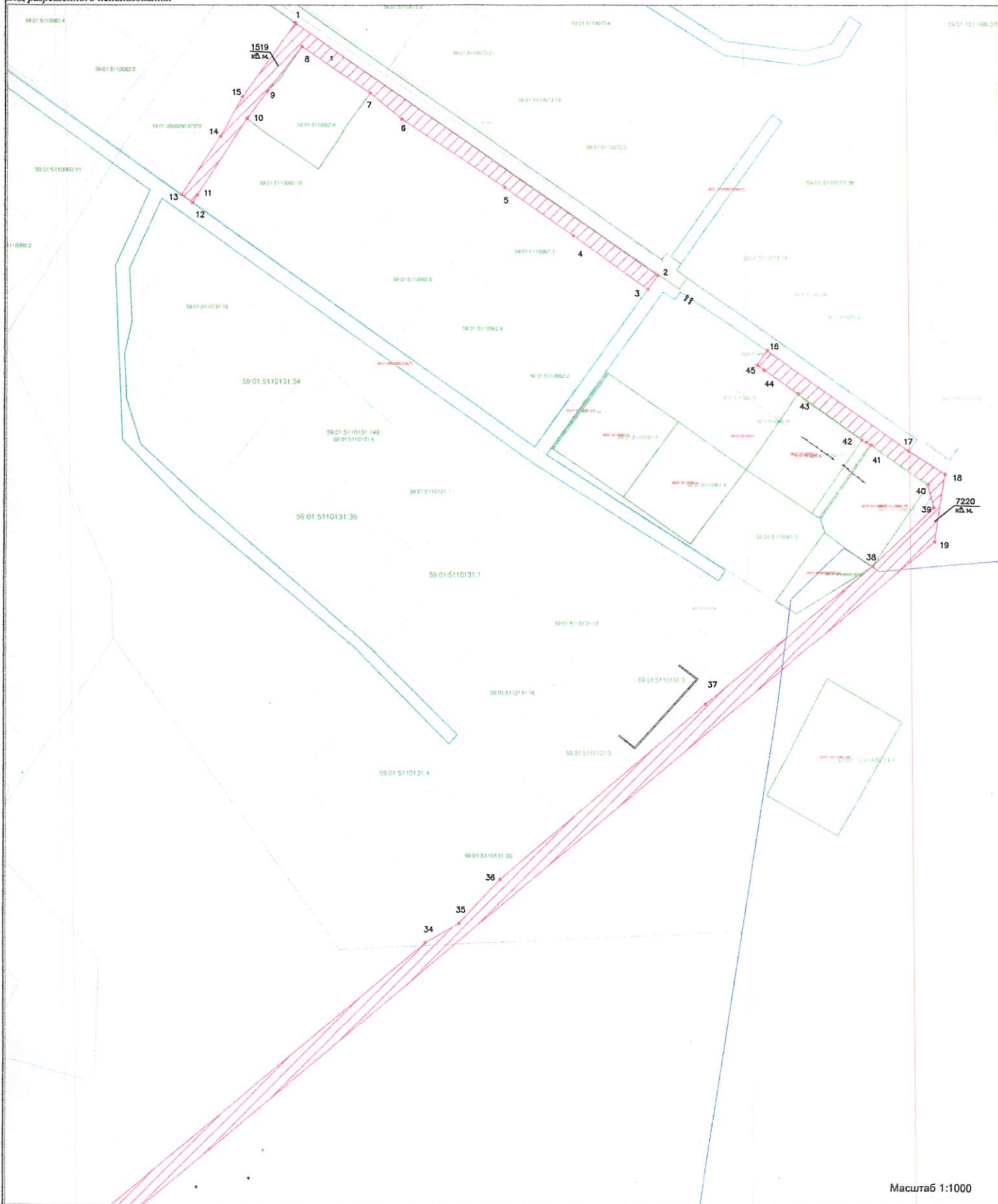
Объект: «Строительство КТП 6/0,4 кВ с трансформатором мощностью 630 кВА с учетом электроэнергетики, ЛЭП 6 кВ, ВЛ 0,4 кВ с установкой щита распределительного с измерительным комплексом. Реконструкция КВЛ 6/10 кВ Кирпичный завод ПС 110/35/10 кВ Трактовая для электроснабжения объектов по адресу: Пермский край, г. Пермь, Свердловский район, урочище р. Грязная, с северной стороны лодочной базы «Луч», уч. 1 (4500051860)».

Местоположение: Российская Федерация, Пермский край, г.о. Пермский, г. Пермь, мкр. Новые Ляды.

Площадь земель или части земельного участка 8739 кв.м.

Категория земель: Земли населенных пунктов

Вид разрешенного использования: -



Масштаб 1:1000

Заявитель: *Минприроды Пермского края*
 (для юридических лиц и индивидуальных предпринимателей)
 МП *Минприроды Пермского края*
 (подпись, расшифровка подписи)
 Верно *Росстат. по*
Росстат
 10.10.2021

Условные обозначения:

:ЗУ1	- условный номер земельного участка
	- вновь образованная часть границы, сведения о которой достаточны для определения ее местоположения
	- существующая часть границы, имеющиеся в ГКН сведения о которой достаточны для определения ее местоположения
:65	- номер земельного участка в кадастровом квартале
59:01:5110062	- номер кадастрового квартала